

## Esté Preparado Para Evacuar

Muchas áreas del Condado de San Joaquin tienen diques en los alrededores de sus comunidades locales. Si usted vive en alguna de estas áreas, debe estar preparado para evacuar su hogar al presentarse un problema con el alguno de los diques de su comunidad. Los oficiales locales de bomberos y de leyes han dividido las comunidades en zonas de evacuación para asistir en evacuaciones de emergencia de manera ordenada. Los oficiales han identificado las calles que los residentes deberían tomar para salir, así como también ubicaciones en las comunidades donde podrán obtener asistencia en caso de no poder salir rápidamente por sí mismos. Por favor mantenga este folleto fácilmente accesible en caso de emergencia. Utilice el mapa para identificar su ruta de evacuación más cercana, así como también la ubicación más cercana donde podrá obtener ayuda en caso necesario.

Por favor revise la siguiente información con su familia:

- Escuche la radioseñal en la frecuencia KFBK 1530AM para obtener información de su comunidad.
- Consulte las noticias de televisión, redes sociales o sitios web listados abajo para obtener información.
- Si se encuentra obligado a refugiarte en su propia casa, asegúrese de tener acceso a su techo.
- Mantenga una lámpara de mano u otros medios para enviar señales al equipo de rescate.
- Mantenga un plan para reunir a su familia en un lugar seguro en caso de ser separados durante tal emergencia.

Este folleto ha sido financiado por medio de un subsidio.

Encuentre información de seguridad en los siguientes sitios web:

- [www.floodsmart.gov](http://www.floodsmart.gov)

**SAN JOAQUIN**  
— COUNTY —  
Office of Emergency Services

## ¿Qué Hacer En Caso de Inundación?



10'

**WESTON RANCH  
ZONA EVACUAR**

**SJReady**  
Office of Emergency Services  
[www.sjready.org](http://www.sjready.org)

## ¡Este Preparado!

Tenga un radio de manivela.

Información crítica durante la emergencia será transmitida en radioseñales comerciales y de gobierno.










Comience un kit de evacuación. Contenedores resistentes al agua son recomendables. Copias de recetas medicas y

documentos importantes de su familia deberán ser incluidos.

Proteja a sus mascotas con un collar de identificación e incluya una fotografía en su kit de evacuación.



**IN CASE OF FLOOD (EN CASO DE INUNDACIÓN)**

-  If ordered to evacuate, leave area by these routes.  
Si hay orden de evacuar, salga por una de estas rutas.
-  If you cannot leave area on your own, seek help here.  
Si no tiene como irse, aquí encontrará ayuda.
-  Receive directions on which way to go here.  
Aquí le dirán por donde irse.
-  Evacuation and shelter information; try each frequency to find your area's message.  
Información sobre evacuación y refugio; pruebe cada frecuencia hasta encontrar un mensaje para su área.
-  Potential degree of danger; See Depth Chart.  
Posible grado de peligro, ver Tabla de Profundidad.
-  Move to high ground if trapped.  
Si no puede salir, suba a terreno elevado.
-  Levee or higher ground.  
Dique o terreno elevado.



**ADDITIONAL SAFETY INFORMATION**

- Listen to KFBK 1530 AM for initial warnings for your neighborhood.
  - Listen to the other emergency radio frequencies when directed (SEE RADIO MAP SYMBOL)
  - If forced to shelter in a building due to floodwaters, make sure you can access the roof
  - Have bright cloth or flashlight with you at all times to signal if you become stranded
  - Do not drive through flooded areas. Standing water is often deeper than it looks.
  - Have a plan where your family will meet if separated
  - Find more safety information at these websites:  
<http://www.co.sjgov.org/oes> (see Family Preparedness links)  
<http://www.floodsmart.gov> (FEMA flood preparedness website)
  - Flood insurance is strongly recommended for residents living behind levees.
- THIS MAP FOR GENERAL PREPAREDNESS USE ONLY

**INFORMACIÓN DE SEGURIDAD ADICIONAL**

- Busque KFBK 1530 AM para escuchar las primeras instrucciones para su vecindario.
  - Escuche las otras frecuencias de radio cuando se le indique. (VER SIMBOLO DE RADIO EN EL MAPA)
  - Si las aguas lo obligan a refugiarse en una edificación asegúrese que pueda llegar al techo.
  - Si se queda atrapado, consiga una linterna o una tela de color brillante para hacer señas.
  - No maneje donde esté inundado. El agua quieta es muchas veces más honda de lo que aparenta.
  - Tenga un plan con su familia de dónde encontrarse si son separados.
  - Encuentre más información en estos sitios virtuales:  
<http://www.co.sjgov.org/oes> (vea conexión "Family Preparedness")  
<http://www.floodsmart.gov> (Sitio de Preparación a Inundación de FEMA)
  - Se recomienda mucho que las personas que viven tras de los diques obtengan seguro contra inundaciones.
- ESTE MAPA ES SÓLO PARA PROPÓSITOS DE PREVENCIÓN GENERAL

**ESTIMATED FLOOD DEPTHS (TABLA DE PROFUNDIDAD)**

- Get above this level shown in your neighborhood if caught in a flood!  
Si lo atrapa una inundación, busque un lugar más alto que el que se muestra en su barrio
-  0 - 5 Feet (0-5 pies)
  -  5 - 10 Feet (5-10 pies)

**Ponga la radio en:**  
530 AM  
1030 AM  
1300 AM

