



## ¡Esté Preparado a Evacuar!

Muchas áreas en el Condado San Joaquín se protegen de inundaciones gracias a diques que rodean sus vecindarios. Si vive en una de estas áreas usted debería estar preparado para una evacuación en el poco probable caso que el dique de su vecindario tenga problemas y las autoridades consideren que, por su propia seguridad, es mejor que salga de su casa.

Las autoridades policiales y de bomberos han dividido los vecindarios de la ciudad en “zonas de evacuación” para realizar evacuaciones de emergencia en forma organizada. En cada zona, las autoridades han designado las calles que los residentes deberán usar para dejar el lugar como también los lugares dentro del vecindario donde podrían obtener asistencia si no pueden abandonar el sitio por sí solos.

Guarde este folleto con el mapa de su vecindario en un lugar donde pueda encontrarlo en una emergencia. Use el mapa para identificar la ruta de evacuación mas próxima a su domicilio, dónde podrá encontrar ayuda si la necesita, y las frecuencias de radio donde podrá escuchar instrucciones adicionales. Usted también debe compartir y repasar la siguiente información con su familia

- Escuche KFBK 1530 AM para los primeros anuncios sobre su vecindario
- Escuche otras frecuencias de radio (vea mapa) para instrucciones de evacuación cuando se le indique
- Si las aguas lo atrapan en alguna estructura asegúrese de encontrar acceso al techo. Consígase una linterna o tela de color brillante y téngala a mano en todo momento por si es necesario hacerle señas a los rescatistas
- No maneje por áreas inundadas. El agua quieta es muchas veces más profunda de lo que parece
- Tenga un plan con su familia de dónde se juntarán si se separan

Este folleto fue financiado con una subvención de la Agencia Federal de Control de Emergencias, IX Región, Oakland, California

Para más información sobre seguridad visite los sitios virtuales:  
[www.sjgov.org/oes](http://www.sjgov.org/oes)  
[www.floodsmart.gov](http://www.floodsmart.gov)  
[www.fema.gov/plan/prepare/animals](http://www.fema.gov/plan/prepare/animals)

Las autoridades federales y locales recomiendan enfáticamente a aquellos que viven tras los diques que obtengan seguro contra inundación.

Para ver todos los mapas, visite:  
[www.sjmap.org/evacmaps](http://www.sjmap.org/evacmaps)

Oficina de Servicios de Emergencia  
del Condado San Joaquín  
2101 E. Earhart Avenue, Stockton  
(209) 953-6200



## Qué hacer en caso de **NUNDACIÓN**



### Zona de Evacuación Lathrop




# ¡Esté Preparado!

Tenga a mano una radio AM/FM a pilas o dinamo de manivela. Radios comerciales y gubernamentales van a transmitir información vital en caso de una emergencia.



Comience una pequeña bolsa de evacuación en la cual pueda poner copias de recetas médicas de miembros de su familia y otros documentos importantes —como también información de contacto— dentro de bolsas individuales, plásticas y re-sellables. También mantenga algo de ropa de cambio en ella.








Proteja a sus mascotas poniéndoles collares con identificación y poniendo su foto y descripción en su paquete de evacuación.



Para mayor información, comuníquese con:  
**Oficina de Servicios de Emergencia  
del Condado San Joaquín**  
2101 E. Earhart Avenue, Stockton

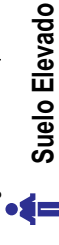
## (209) 953-6200

## EN CASO DE INUNDACIÓN

-  Si se le ordena evacuar, deje el área por estas rutas
-  Aquí encontrará ayuda si no puede dejar el área por usted mismo
-  Aquí recibirá instrucciones por dónde irse
-  Información de evacuación y refugio; pruebe cada frecuencia hasta encontrar el mensaje para su área
-  Grado de posible peligro; vea Tabla de Profundidad
-  Si no puede salir, busque suelo elevado
-  Dique (suelo elevado)

**0-5 Ft**  
*Flood Depth*

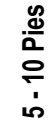
**\*CÁLCULO DE PROFUNDIDAD**  
Si lo sorprende una inundación, desplácese a un lugar sobre el nivel que muestra su vecindario!



**Suelo Elevado**



**0 - 5 Pies**



**5 - 10 Pies**



**Sobre 10 Pies**


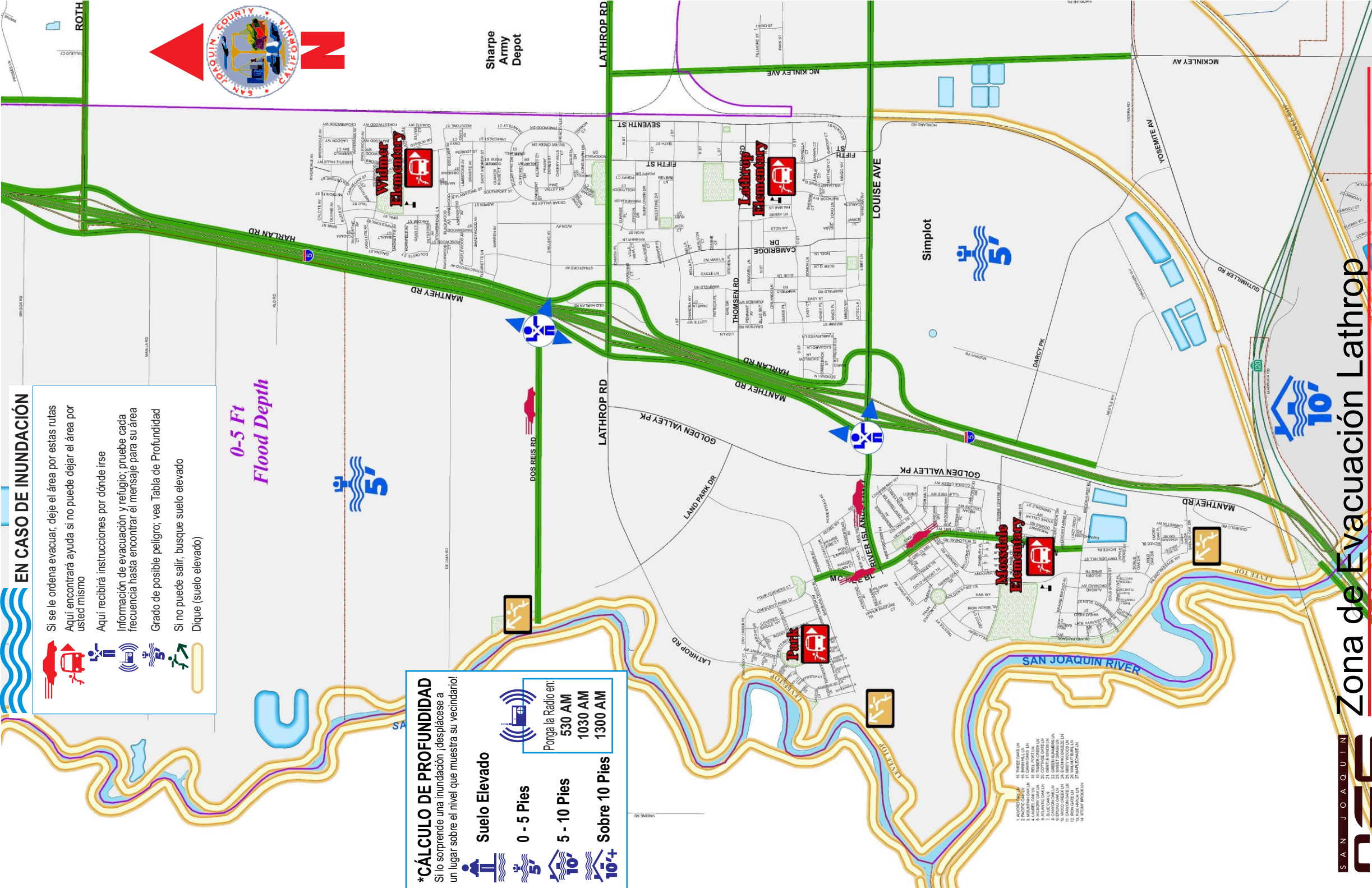


Ponga la Radio en:

530 AM

1030 AM

1300 AM



# Zona de Evacuación Lathrop

Oficina de Servicios de Emergencia del Condado San Joaquin

Preparado por Servicios de Información Geográfica del Condado San Joaquin  
1810 East Hazelton Avenue, Stockton, CA 95205

Este mapa e información es sólo para propósitos de referencia y no pretende ser un instrumento legal o de geomensura. Cualquier uso basado en la información contenida en este documento es a riesgo del que la use y debería ser corroborada por un análisis independiente. Esta información es general y sólo para su conveniencia. Esta información no debe ser utilizada como base para decisiones relacionadas a la compra o urbanización de terrenos. El Condado San Joaquin no garantiza, ni expresa ni supuestamente, la exactitud, fiabilidad, utilidad o acabado de esta información.